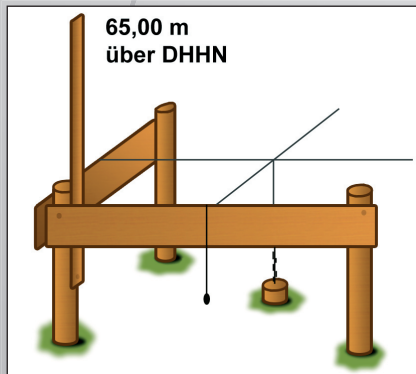





Vermessung

**Schnurgerüstabsteckungen/
Baubegleitende Messungen**
z.B. Höhen- und Abstandsmessungen



Gas-, Wasser- und Stromleitungen
werden in Höhe und Lage bestimmt



Vermessung

Tachymeteraufnahmen



Unsere Anschrift

Geishauser Vermessung
Aventinstraße 14
83022 Rosenheim

Tel.: 0 80 31 / 16 064
Fax: 0 80 31 / 13 936

Vermessung@geishauser.de
www.geishauser.de



Vermessung

**Ihr Partner in Vermessung/
Abrechnung**

Wir erledigen für Sie

- Topographische Aufnahme
- Absteckung
- Bestandserfassung
- Baubegleitende Vermessung
- Setzungsvermessung
- Tachymetrie
- Massenermittlung
- Digitalisierung
- Grenzanzeige
- Leitungs- & Kanalvermessung
- GPS Vermessung
- Nivellement
- Bauabrechnung (REB)
- Schnurgerüst
- Fassadenvermessung

GS

Bauabrechnung

Massenermittlung im REB-Format Angaben in DA11-Format

MWM-Libero: Massendruck

Firma: Ing. Büro Geishauer
Projekt: Bonner Wasserverk
Nummer: 1543
Seite: 2
Datum: 16.03.2006
Zeit: 15:43

Ausdruck zu Auswertungsart Standard und Kreis Grundmenge

Adresse	Kz	Erl.	Fakt.	Fm	Berechnung	Ergebnis
01.02.0002					Rohrgraben ausheben - Bodenklasse II	Übertrag: 736,314 (214,620)
000505	H		22		0,000	106,200 =
000505	*				Ermittlung der Fläche an Station 2	
000510		Station 2	22		0,000	107,300 = 36,200
000510			22		31,800	101,400 = 30,900
000510			22		27,400	98,400 = 8,800
000510			22		5,300	101,400 = 4,300
000510	H		22		0,000	107,300 =
000510	*				Ermittlung der Masse zwischen den Stationen	(254,610)
000510			23		12,000	000500 =
000510			23		37,000	000510 =
					Summe Position 01.02.0002	6.599,189
01.02.0004	*				Unterbau für Pflaster herstellen	
000115	*				#Bild muss zeichnen.bmp	

Code	Teil	Fläche (m²)	Menge	Preis (m³)	Summe
000110	Teil 1	104,00	04	19,000	123,500
000110	Z Teil 1	104,00	04	35,000	1.810,000 (1.733,500)
000110	Teil 2	127,50	04	19,000	142,500
000110	Z Teil 2	127,50	04	35,000	1.296,000 (1.438,500)
	Summe Position 01.02.0004				3.172,000

01.02.0005
Pflaster aus Betonsteinen d=8
Übernahme der Zwischensumme aus der Position 1.2.1 - Teil 1

Code	Formel	Fläche (m²)	Menge	Preis (m³)
000200	01 000110		01	1733,500
000465	01 Berechnet mit Formel 01 - Dreieck mit Grund/Höhe	12,330	01	28,112
000480	02 Berechnet mit Formel 02 - Dreieck mit 2 Seiten	12,340	02	73,848

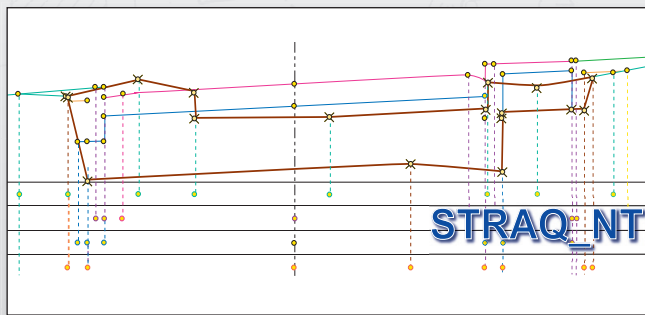
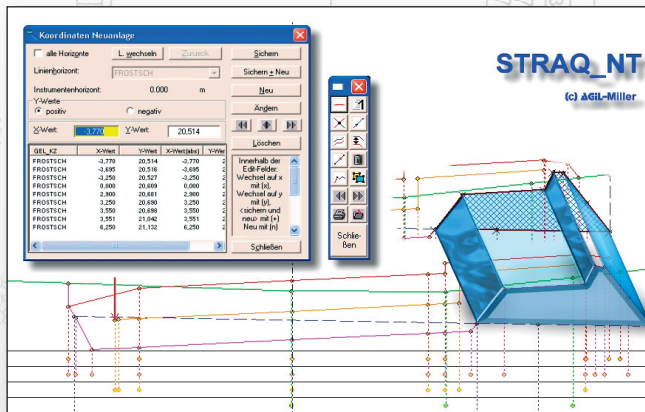
Übertrag: 1.835,400

Ausdrucken der Aufmaße mit Bebilderung / Skizzen

GS

Vermessung

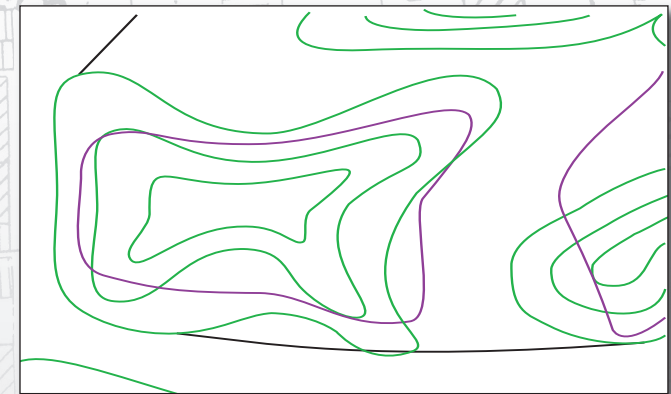
Querprofile & Baugruben



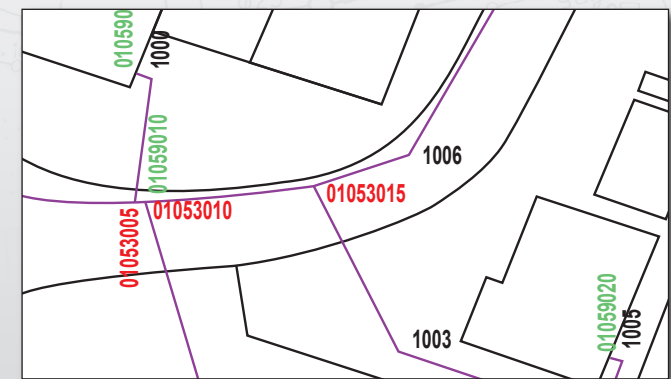
GS

Vermessung

Tachymetrische Aufnahmen



Geländeaufnahme mit Höhenlinien



Bestandsaufnahmen mit Flurkarten im Hintergrund